
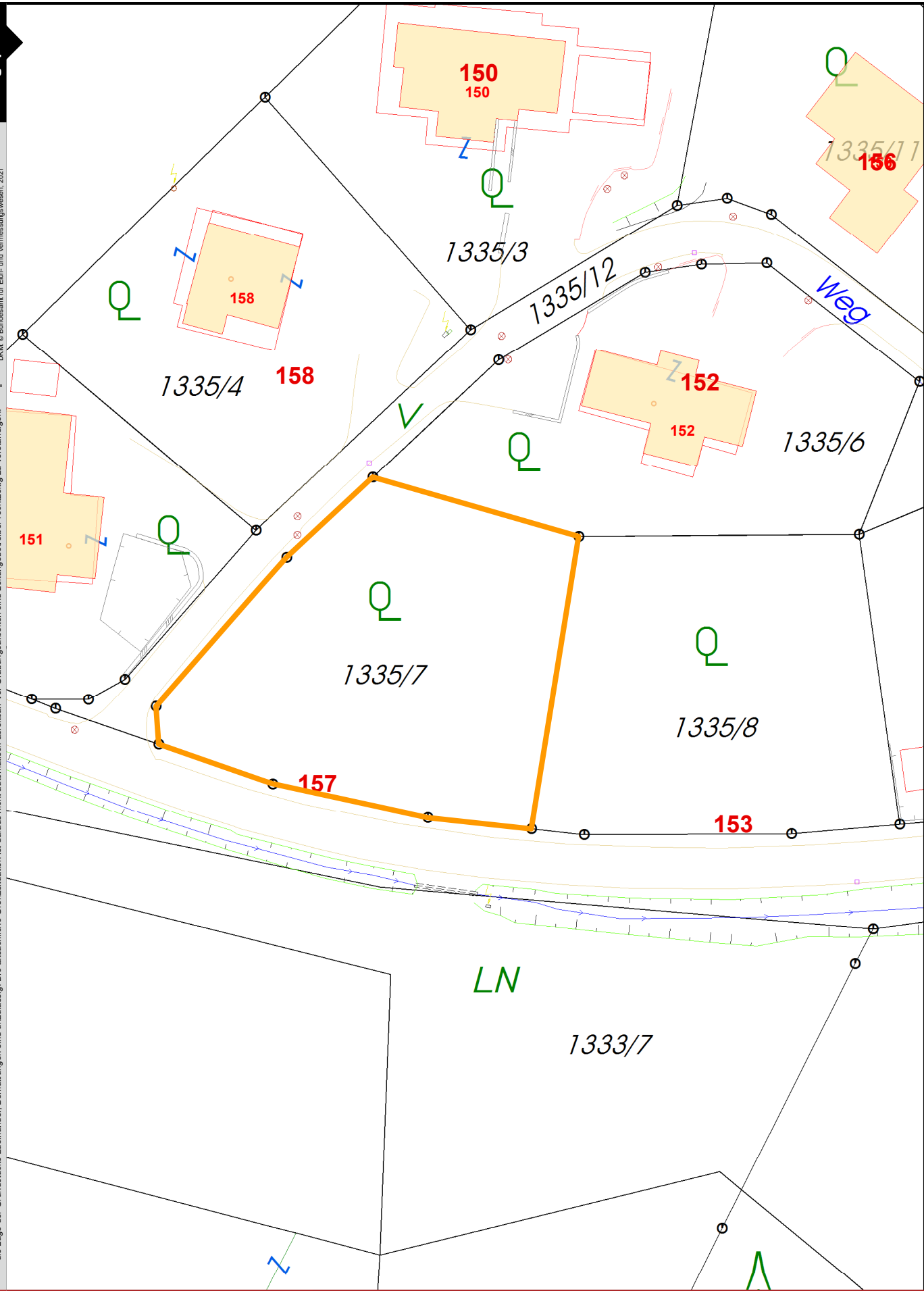


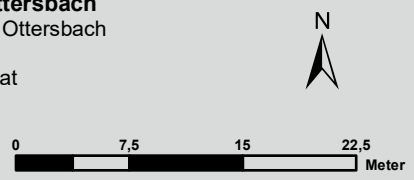
Datengrundlage: GIS-Stammdat. 2020 | Grundkarte: basemap.at
© Österreichische Adressengüter, Stichtagsdatum vom 01.04.2022
DKM, © Bundesamt für Eich- und Vermessungswesen, 2021

Der Ersteller dieses Plansatzes übernimmt keine Haftung bezüglich Richtigkeit, Vollständigkeit und Rechtssicherheit der bereitgestellten Informationen. Die Katastralmappe veranschaulicht lediglich die Lage der Grundstücke zueinander, Bemalungen sind unzulässig. Die tatsächliche Grenzsituation ist daraus nicht automatisch ableitbar. Vor Grabungsarbeiten sind Leitungsbetreiber rechtzeitig zu verständigen.



Marktgemeinde St. Peter am Ottersbach
 Petersplatz 3, A-8093 St. Peter am Ottersbach
 Telefon: 03477 / 22 55
 eMail: gde@st-peter-ottersbach.gv.at

Bearbeiter: Helga Leber
 Datum: 09.09.2022
 Ursprünglicher Maßstab: 1:500



Datenauszug